



**КАЛУЖСКАЯ ОБЛАСТЬ  
МАЛОЯРОСЛАВЕЦКИЙ РАЙОН  
ГОРОДСКАЯ ДУМА  
ГОРОДСКОГО ПОСЕЛЕНИЯ  
«ГОРОД МАЛОЯРОСЛАВЕЦ»**

**РЕШЕНИЕ**

от 29 июня 2023 года

№294

**О назначении публичных слушаний**

Рассмотрев обращение администрации муниципального образования городское поселение «Город Малоярославец» по вопросу назначения публичных слушаний по рассмотрению схемы расположения земельного участка на кадастровом плане территории №40:13:031010 под придомовой территорией многоквартирного жилого дома по ул. Первомайская д. 3, руководствуясь Федеральным законом от 06.10.2003 № 131-ФЗ «Об общих принципах организации местного самоуправления в Российской Федерации», ст. 11.3, 11.10 Земельного кодекса РФ, ст. 5.1, 45 Градостроительного Кодекса Российской Федерации, ст. 18, 26 Устава муниципального образования городское поселение «Город Малоярославец», городская Дума городского поселения «Город Малоярославец»

**РЕШИЛА:**

1. Назначить публичные слушания по рассмотрению схемы расположения земельного участка на кадастровом плане территории №40:13:031010» с целью образования земельного участка под придомовой территорией многоквартирного жилого дома по адресу: ул. Первомайская, д.3, г. Малоярославец, Калужская область.

Приложение №1. Схема расположения земельного участка на кадастровом плане территории №40:13:031010.

2. Провести публичные слушания «26» июля 2023 года в 17.00 в помещении городской библиотеки, расположенный по адресу: г. Малоярославец, ул. Ленина, д.3.

3. Определить место и сроки принятия предложений и замечаний по вопросам, обсуждаемым на публичных слушаниях, заявок на участие в публичных слушаниях: г. Малоярославец, ул. Калужская, 7 (второй этаж) отдел организационно-контрольной работы администрации муниципального образования городское поселение «Город Малоярославец» с «04» июля 2023 г. по «25» июля 2023 г.

4. Включить в состав оргкомитета по проведению публичных слушаний следующих граждан:

- Бурцеву З.И.- депутата городской Думы городского поселения «Город Малоярославец»;

- Рытову В.Н. - депутата городской Думы городского поселения «Город Малоярославец»;

- Трофимову Г.Г. – заместителя Главы администрации муниципального образования городское поселение «Город Малоярославец» по жилищно - коммунальному хозяйству, имуществу, комплексному развитию – начальника отдела по муниципальному имуществу и жилищно-коммунальному хозяйству;

- Литвинову Ю.Н. - начальника отдела архитектуры, градостроительной деятельности и земельных отношений администрации муниципального образования городское поселение «Город Малоярославец»;

- Борзенкову Н.А. – главного специалиста отдела по управлению муниципальным имуществом и жилищно-коммунального хозяйства администрации муниципального образования городское поселение «Город Малоярославец»;

- Саидову А.В. -начальника отдела культуры, спорта и связи с общественностью администрации муниципального образования городское поселение «Город Малоярославец»;

- Джаназян Г. С. – ведущего эксперта культуры, спорта и связи с общественностью администрации муниципального образования городское поселение «Город Малоярославец»;

- Бедринскую Е.О. - главного специалиста правового отдела администрации муниципального образования городское поселение «Город Малоярославец».

5. Возложить на администрацию муниципального образования городское поселение «Город Малоярославец» обязанности по организационному и материально-техническому обеспечению деятельности Оргкомитета и проведению публичных слушаний.

6. Главному редактору газеты «Малоярославецкий край» опубликовать настоящее Решение в печати.

7. Контроль за исполнением данного Решения возложить на Главу администрации муниципального образования городское поселение «Город Малоярославец» Крылова М.А.

8. Настоящее Решение вступает в силу с момента его опубликования.

**Заместитель Главы муниципального образования  
городское поселение «Город Малоярославец»**



**И.Н. Козырева**

**Приложение №1  
к Решению городской Думы  
муниципального образования «Город Малоярославец»  
№ 294 от «29» июня 2023 года**

## Утверждена

(наименование документа об утверждении, включая наименования

органов государственной власти или органов местного

самоуправления, принявших решение об утверждении схемы

или подписавших соглашение о перераспределении земельных участков)

от \_\_\_\_\_

№ \_\_\_\_\_

### Схема расположения земельного участка или земельных участков на кадастровом плане территории

#### Условный номер земельного участка

(указывается в случае, если предусматривается образование двух и более земельных участков)

#### Площадь земельного участка 4595 м<sup>2</sup>

(указывается проектная площадь образуемого земельного участка, вычисленная с использованием технологических и программных средств, в том числе размещенных на официальном сайте федерального органа исполнительной власти, уполномоченного Правительством Российской Федерации на осуществление государственного кадастрового учета, государственной регистрации прав, ведение Единого государственного реестра недвижимости и предоставление сведений, содержащихся в Едином государственном реестре недвижимости, в информационно-телекоммуникационной сети "Интернет" (далее - официальный сайт), с округлением до 1 квадратного метра. Указанное значение площади земельного участка может быть уточнено при проведении кадастровых работ не более чем на десять процентов)

#### Обозначение характерных точек границ

#### Координаты, м

(указываются в случае подготовки схемы расположения земельного участка с использованием технологических и программных средств, в том числе размещенных на официальном сайте. Значения координат, полученные с использованием указанных технологических и программных средств, указываются с округлением до 0,01 метра)

X

Y

1

2

3

1

486295.52

1313731.22

2

486325.44

1313778.84

3

486327.10

1313777.77

4

486329.63

1313776.16

5

486338.44

1313770.57

6

486366.51

1313815.36

7

486367.20

1313818.24

8

486351.09

1313828.43

9

486326.88

1313843.94

10

486325.99

1313842.55

11

486325.48

1313841.70

12

486277.84

1313764.25

13

486271.65

1313754.35

14

486266.20

1313742.59

15

486274.62

1313737.36

16

486277.83

1313742.33

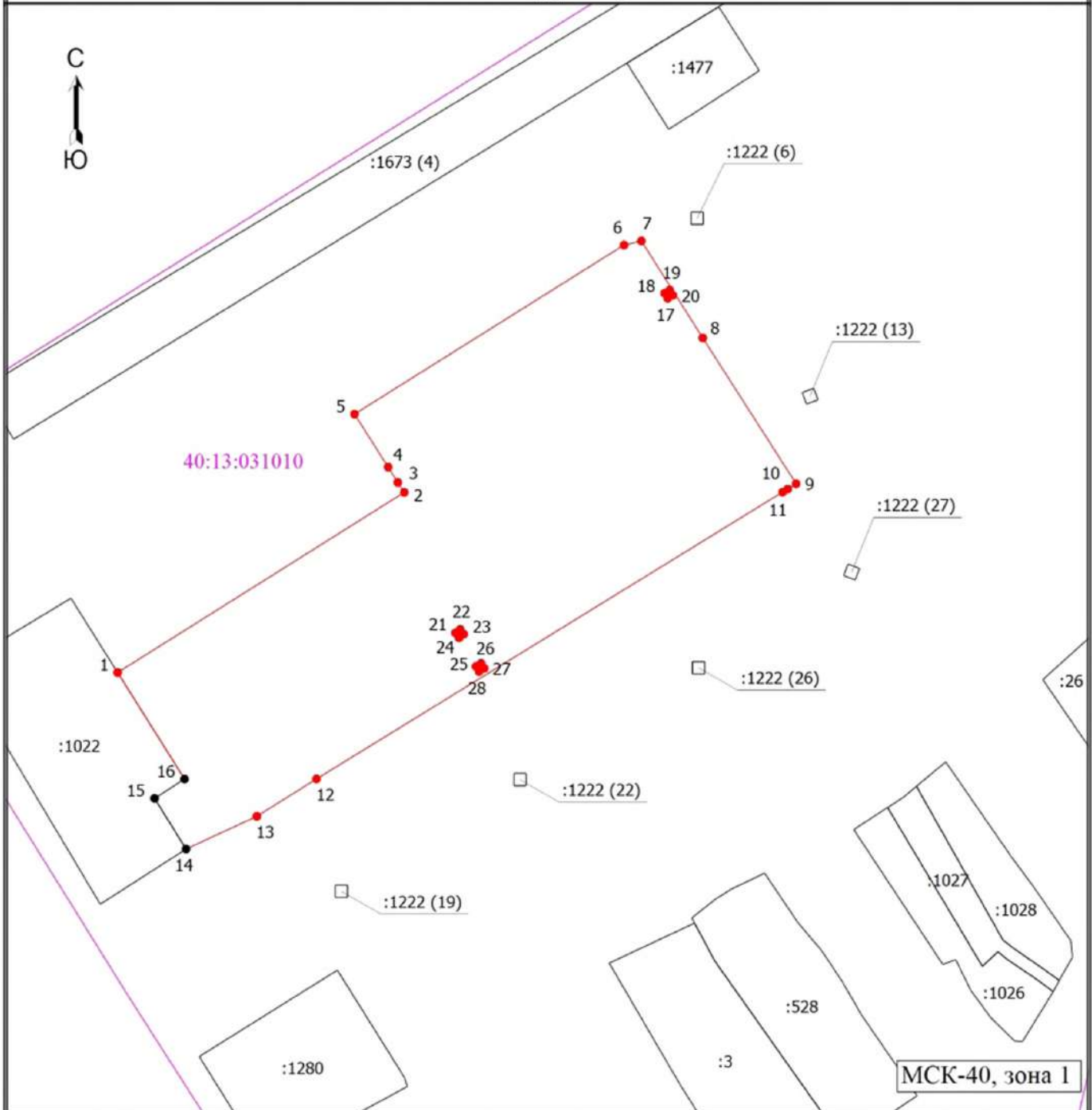
1

486295.52

1313731.22









Обозначение характерных точек границ	Координаты, м (указываются в случае подготовки схемы расположения земельного участка с использованием технологических и программных средств, в том числе размещенных на официальном сайте. Значения координат, полученные с использованием указанных технологических и программных средств, указываются с округлением до 0,01 метра)	
	X	Y
1	2	3
17	486357.66	1313822.61
18	486358.51	1313822.09
19	486359.03	1313822.95
20	486358.17	1313823.46
17	486357.66	1313822.61
21	486302.10	1313787.33
22	486302.69	1313788.13
23	486301.89	1313788.73
24	486301.29	1313787.93
21	486302.10	1313787.33
25	486296.53	1313790.75
26	486297.05	1313791.61
27	486296.20	1313792.13
28	486295.68	1313791.27
25	486296.53	1313790.75

# Схема расположения земельного участка или земельных участков на кадастровом плане территории



Масштаб 1:1000

## Условные обозначения

-  - Часть границы, местоположение которой определено при выполнении кадастровых работ
-  - Характерная точка границы земельного участка, сведения ЕГРН о которой соответствуют требованиям, установленным в соответствии с частью 13 статьи 22 Федерального закона от 13 июля 2015 г. N 218-ФЗ "О государственной регистрации недвижимости"
-  1 - Обозначение новой характерной точки
-  :1022 - Кадастровый номер земельного участка
-  - Часть границы, сведения ЕГРН о которой позволяют однозначно определить ее положение на местности
-  - Граница кадастрового квартала
-  - Характерная точка границы земельного участка, сведения о которой отсутствуют в ЕГРН, местоположение которой определено при кадастровых работах (новая характерная точка)
-  40:13:031010 - Номер кадастрового квартала